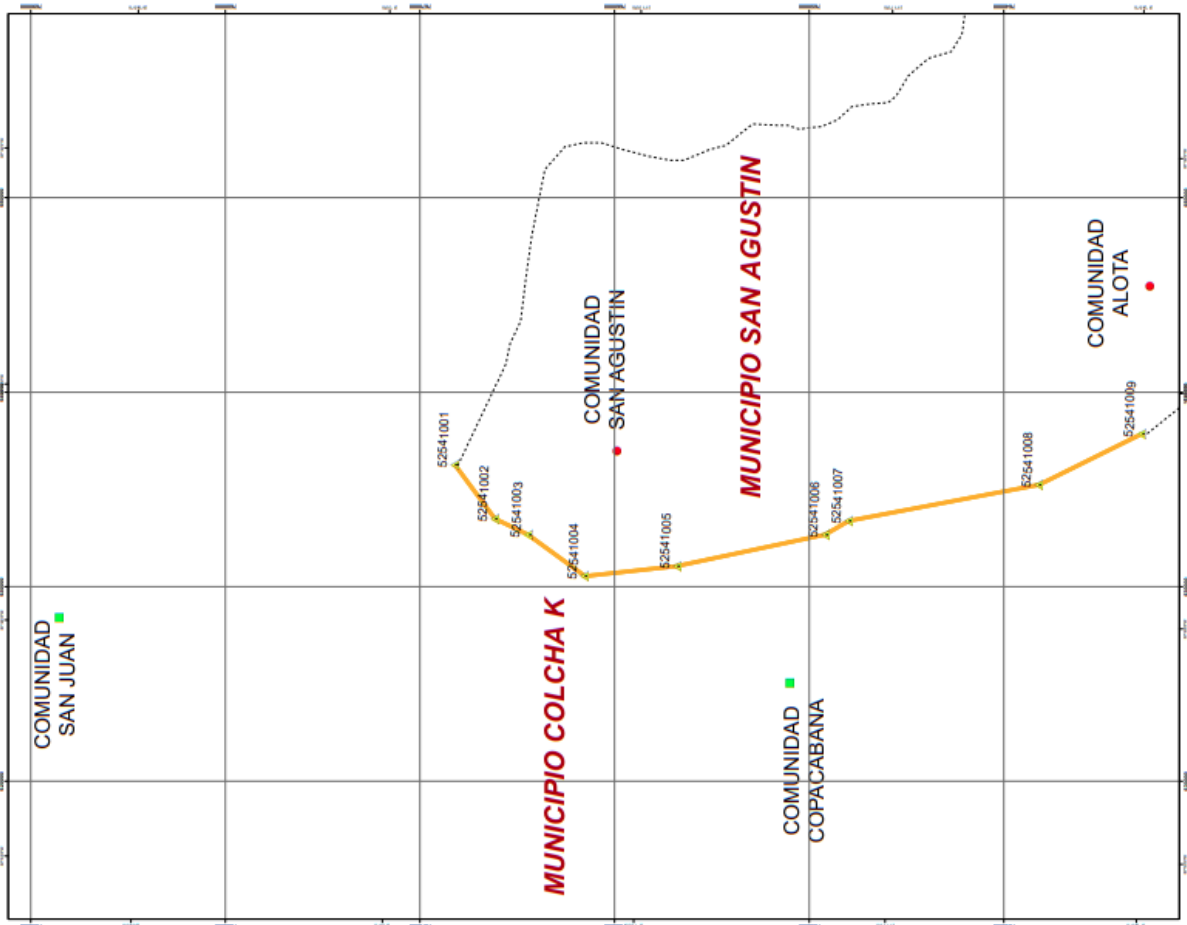


DEPARTAMENTO DE POTOSI
PROCEDIMIENTO DE CONCILIACION ADMINISTRATIVA DE DELIMITACION INTRADEPARTAMENTAL
ENTRE LOS MUNICIPIOS DE COLCHA K - SAN AGUSTIN



LISTADO DE COORDENADAS
DE AMBAS PROPUUESTAS


COMUNIDAD SAN JUAN		COMUNIDAD ALOTA	
ORDEN	COORDENADAS	ORDEN	COORDENADAS
1	52541001	1	52541001
2	52541002	2	52541002
3	52541003	3	52541003
4	52541004	4	52541004
5	52541005	5	52541005
6	52541006	6	52541006
7	52541007	7	52541007
8	52541008	8	52541008
9	52541009	9	52541009

COMUNIDADES IDENTIFICADAS
EN EL TRAMO CONCILIADO

ORDEN	COMUNIDAD	COORDENADAS	ORDEN	COMUNIDAD	COORDENADAS
1	San Juan	52541001	1	Alota	52541001
2	San Juan	52541002	2	San Agustín	52541002
3	San Juan	52541003	3	San Agustín	52541003
4	San Juan	52541004	4	San Agustín	52541004
5	San Juan	52541005	5	San Agustín	52541005
6	San Juan	52541006	6	San Agustín	52541006
7	San Juan	52541007	7	San Agustín	52541007
8	San Juan	52541008	8	San Agustín	52541008
9	San Juan	52541009	9	San Agustín	52541009

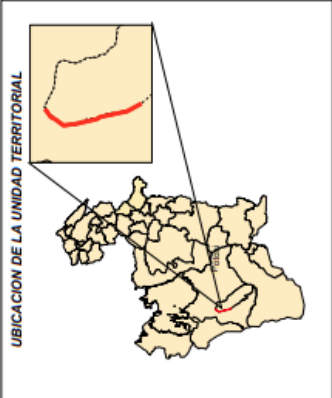
CARACTERISTICAS DEL TRAMO

N°	DISTANCIA EN Km/N° DE VERTICES
TRAMO	38 Km con 7479 m 9



Gobierno Autónomo
Departamental de Potosí
Secretaría de Coordinación General
Unidad de Límites

MAPA FINAL DELIMITACION INTRADEPARTAMENTAL
MUNICIPIO COLCHA K - SAN AGUSTIN



REFERENCIAS

- VERTICE
- COMUNIDAD/POBLACION DE COLCHA "K"
- COMUNIDAD/POBLACION DE SAN AGUSTIN
- LMITE REFERENCIAL

PARAMETROS GEODESICOS Y CARTOGRAFICOS

WGS_1984_UTM_Zone_18S
Datum: North American Datum
Prime Meridian: 500000.000000
False Northing: 1000000.000000
False Easting: 500000.000000
Scale Factor: 0.999600
Units: Meter
Unitless: Meter

OBSERVACIONES

- Los verticales fueron acordados y medidos con GPS de precisión en campo con GPS navegador.
- Las 9 vertices medidas con equipos GPS de Precisión es coincidente con el levantamiento por GPS de precisión.
- Conforme a las actas de conciliación la línea límite entre ambos Municipios se hizo en línea rectas.

GESTION: SEPTIEMBRE DE 2020

REALIZADO POR